

УТВЕРЖДАЮ
Заведующий муниципальным
дошкольным образовательным
учреждением детский сад № 56
Дианова
Н.И.Дианова



УТВЕРЖДАЮ
Начальник ОГИБДД
МУ МВД России «Рыбинское»
Брынский
А. Н. Брынский

ПАСПОРТ

дорожной безопасности образовательного учреждения

муниципальное дошкольное образовательное учреждение детский сад № 56

Общие сведения

Муниципальное дошкольное образовательное учреждение детский сад № 56
(наименование ОУ)

Тип ОУ: дошкольное образовательное учреждение

Юридический адрес: ОУ: 152916 Ярославская область, город Рыбинск,
улица Инженерная, дом 46

Фактический адрес ОУ: 152916 Ярославская область, город Рыбинск,
улица Инженерная, дом 46

Руководители ОУ:

Заведующий детского сада Н.И.Дианова 20-03-97

Ответственные сотрудники
муниципального органа
управления образованием
начальник отдела дошкольного
образования

Ж.Л.Монахова 22-23-30

Ответственные от
отдела ГИБДД
старший инспектор группы по
пропаганде БДД ОГИБДД

Д.И.Фиялковский 23-81-21

Ответственные педагоги
за мероприятия по профилактике
детского травматизма

воспитатель Т.Б.Петрова

Количество обучающихся (воспитанников) 47

Наличие уголка по БДД: 4 (в каждой возрастной группе),
(если имеется, указать место расположения)

стенд для родителей в холле первого этажа

Наличие автогородка (площадки) по БДД расположена на территории
детского сада, нанесена разметка на асфальте вокруг здания детского сада,
выносные дорожные знаки и светофор.

Режим работы детского сада № 56: круглосуточное пребывание с 7.00 понедельника до 19.00 пятницы, кроме субботы, воскресенья и праздничных дней.

Телефоны оперативных служб:

ЕДДС 29-01-11

Полиция 02

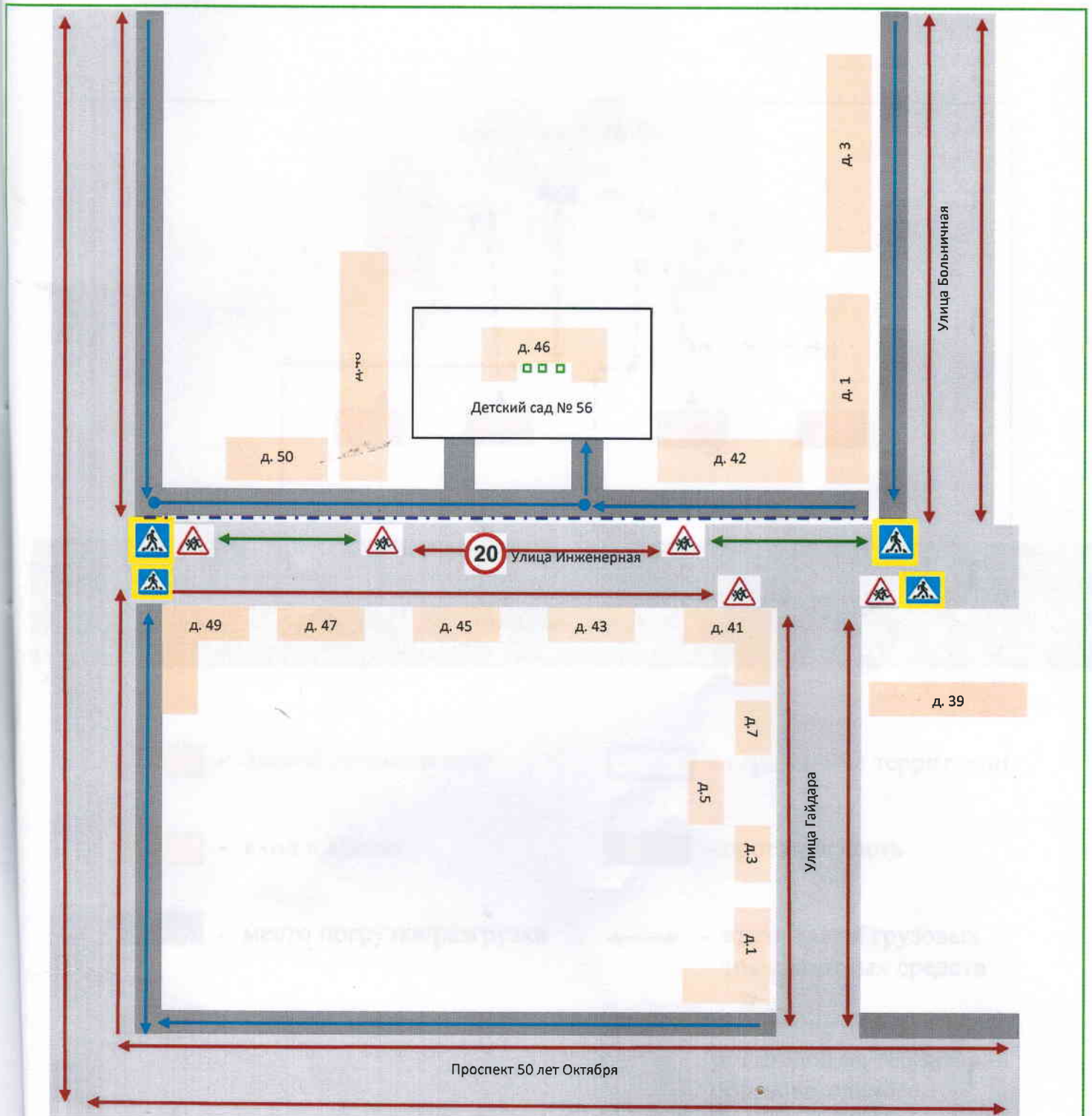
Скорая помощь 03

Содержание

- I. План-схема образовательного учреждения:
 - 1) План-схема района расположения детского сада № 56, пути движения транспортных средств и воспитанников в непосредственной близости от образовательного учреждения
 - 2) Пути движения транспортных средств к местам разгрузки/погрузки и пути передвижения воспитанников по территории детский сад № 56.

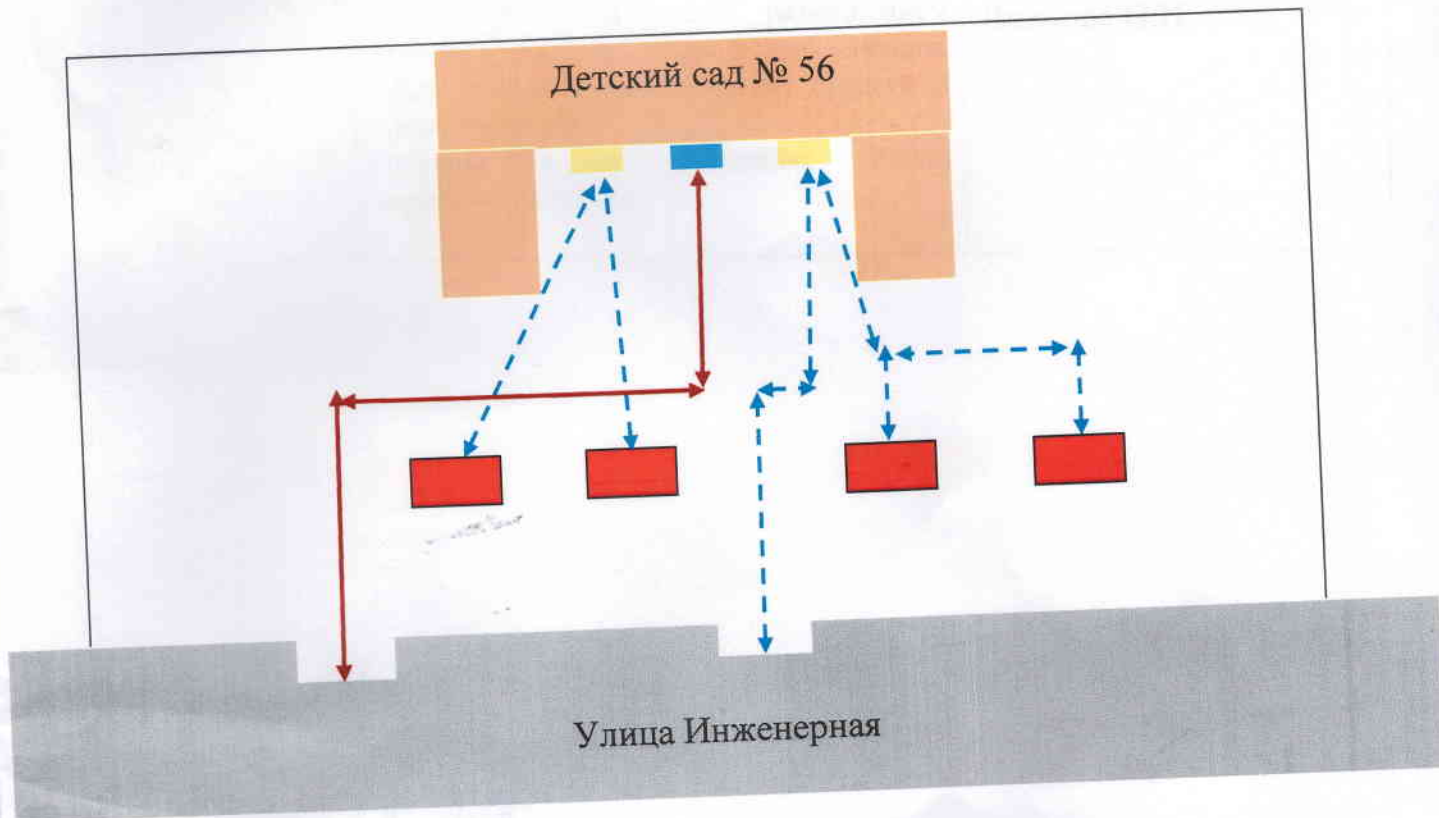
II. Приложения.









План – схема расположения детского сада № 56
с размещением соответствующих технических средств, пути движения транспортных
средств и воспитанников



- | | | | | | |
|--|--|--|-----------------|--|----------------------|
| | Движение детей в (из) обязательного учреждения | | Жилая постройка | | Ограничение скорости |
| | Остановка частного транспорта, посадка/высадка детей | | Проезжая часть | | Знак «Дети» |
| | Движение транспортных средств | | Тротуар | | Пешехольный переход |
| | Пешехольное ограждение | | | | |

Пути движения транспортных средств к местам разгрузки/погрузки и рекомендуемые пути передвижения обучающихся (воспитанников) по территории детского сад № 56



- | | |
|--|---|
|  - здание детского сада |  - ограждение территории |
|  - вход в здание |  - проезжая часть |
|  - место погрузки/разгрузки |  - въезд/выезд грузовых транспортных средств |
|  - теневые завесы |  - движение детей и родителей на территории образовательного учреждения |